


PLANO DE SITUACIÓN DE LA PARCELA. ESCALA 1:1200



IMÁGENES SITUACIÓN DE LA PARCELA.



CALLE MINERVA



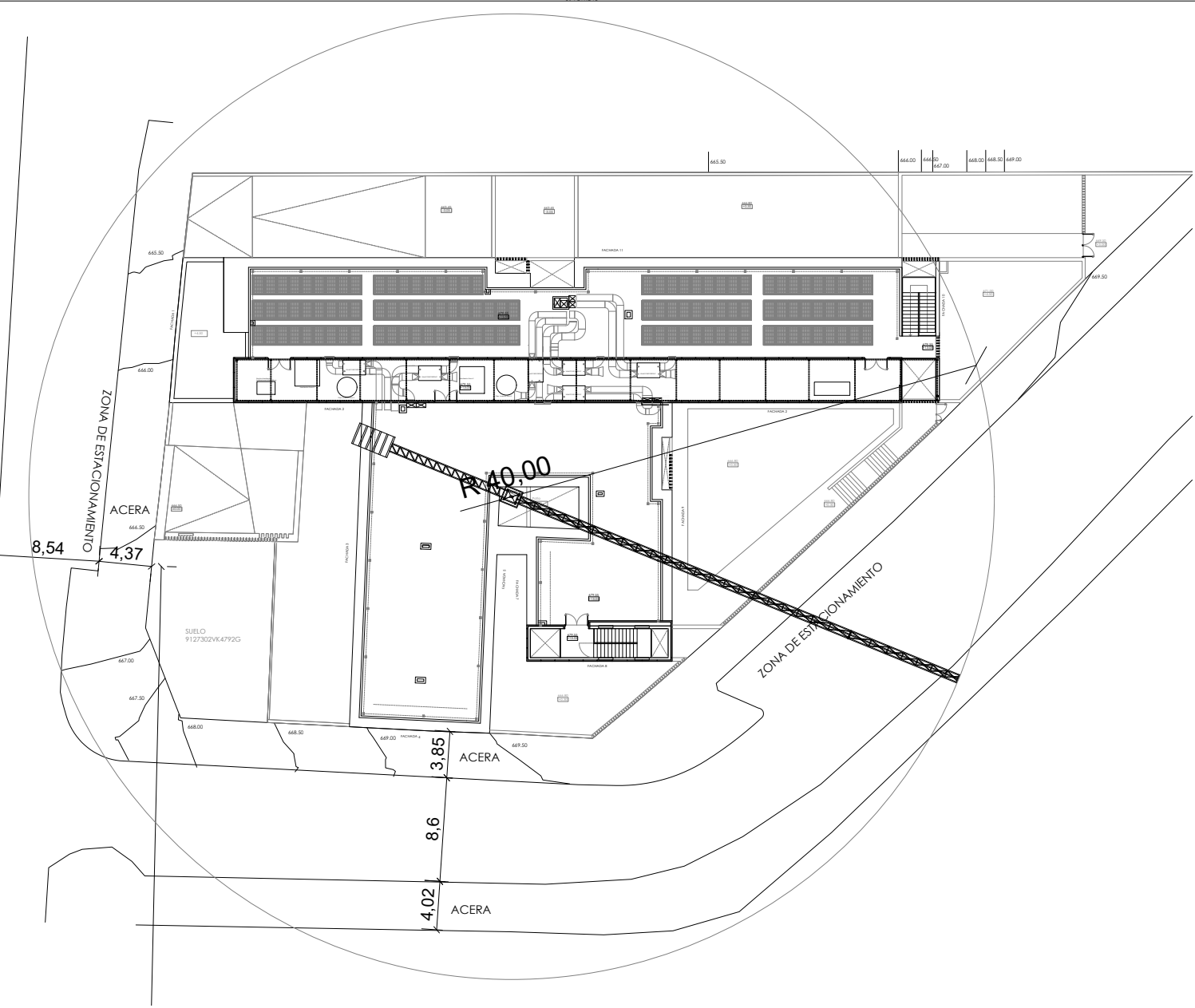
ESQUINA C/ MINERVA CON C/ERMITA DE LA SOLEDAD




C/ERMITA DE LA SOLEDAD



C/ERMITA DE LA SOLEDAD



SITUACIÓN DE LA GRÚA RESPECTO COLINDANTES. ESCALA 1:500
DURACIÓN PREVISTA DE LA OBRA: 18 MESES



PROYECTO DE EJECUCIÓN PARA

CENTRO DE ATENCIÓN PRIMARIA VALDERRIBAS

SITUACIÓN
Calle Minerva c/v Calle Ermita de la Soledad, Madrid

ESTUDIO DE SEGURIDAD Y SALUD SITUACIÓN

PROPIEDAD
Unidad de Infraestructuras de la Gerencia Asistencial de Atención Primaria, Servicio Madrileño de Salud
c/ San Martín de Porres 6, 28035, Madrid

ARQUITECTOS
Ignacio Marqués Martínez
Israel Balleza Garrido
Ignacio Mochales Soto
Carmen Hernández Sánchez
ESCALA
DINA3
REVISADO
FECHA
julio 2022



ESS.01